














Stadt Windischeschenbach



Bebauungsplan Eggerten
1. Änderung
vereinfachtes Verfahren § 13 Baugesetzbuch (BauGB)

Zeichenerklärung:

-  Geltungsbereich
-  Baugrenze
-  Grundstücksgrenzen
-  Geplante Grenzen
-  Straßenverkehrsfläche (Fahrbahn, Grünfläche, Parkbuchten Grundstückszufahrten)
-  Neuanpflanzung von Bäumen/Sträuchern
-  Höhenlinie ü. NN.
-  Parzellenummer
-  GRZ Grundflächenzahl
-  GFZ Geschossflächenzahl
-  Zahl der Vollgeschosse als Höchstgrenze
-  Allgemeines Wohngebiet nach § 4 BauNVO

